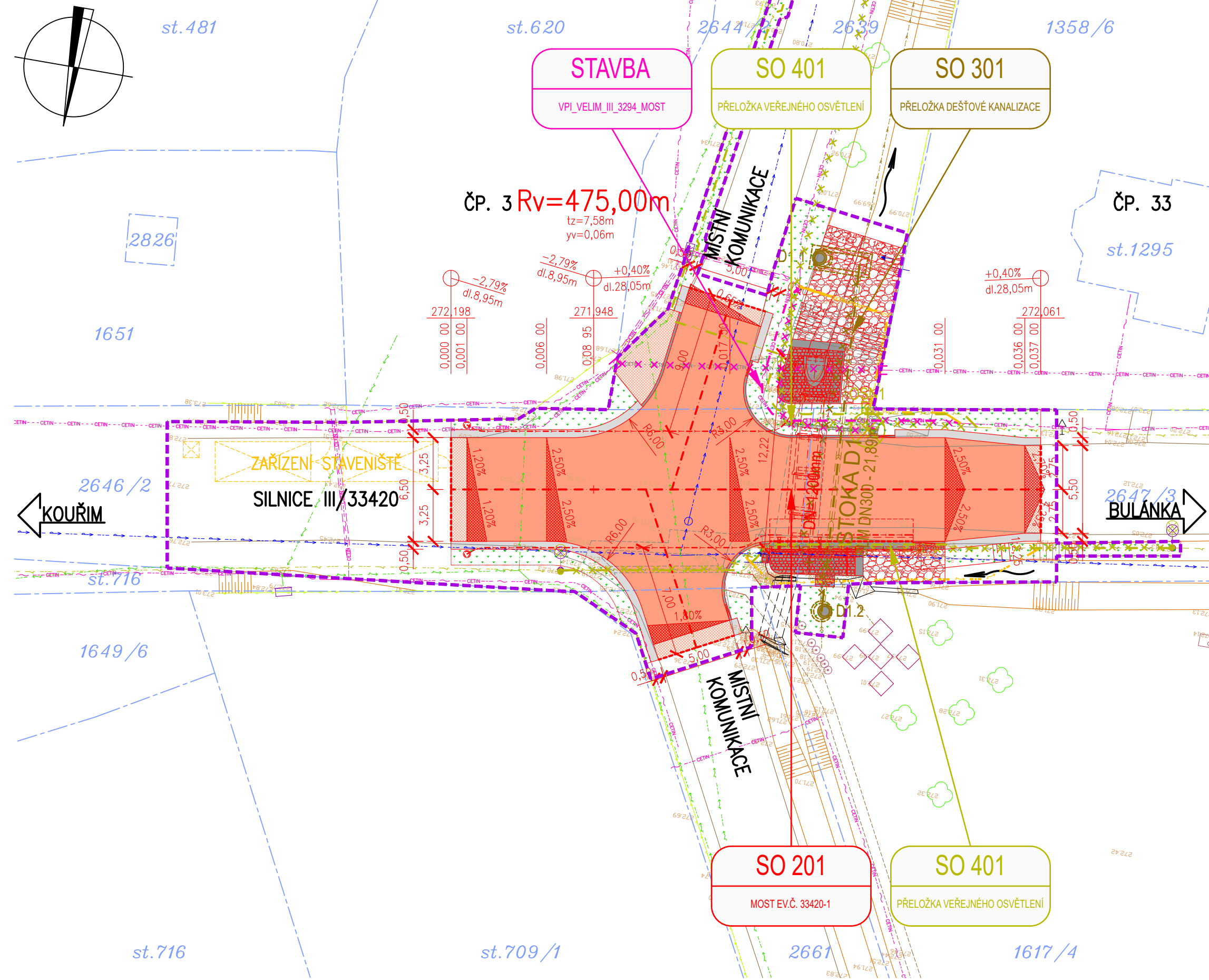


# KOORDINAČNÍ SITUAČNÍ VÝKRES

## M 1:250



### LEGENDA:

- STÁVAJÍCÍ PONECHANÉ STAVBY (BUDOVY, MOSTY, ZDI, PROPUSTKY, ...)
- STÁVAJÍCÍ PONECHANÉ ZPEVNĚNÉ PLOCHY (VOZOVKY, CHODNIKY, DLÁŽDĚNÉ KORYTA, ...)
- STÁVAJÍCÍ PONECHANÉ OPLOCENÍ A ZÁBRADLÍ
- STÁVAJÍCÍ PONECHANÉ SVAHY
- STÁVAJÍCÍ PONECHANÉ SOLITÉRNÍ STROMY S PRŮMĚREM KMENU
- STÁVAJÍCÍ PONECHANÉ PLOŠNÉ SKUPINY STROMŮ A KEŘŮ
- STÁVAJÍCÍ RUŠENÝ STAV
- DOČASNÉ KONSTRUKCE (ZAŘÍZENÍ STAVBY, ...)
- DOČASNÉ KONSTRUKCE (ZEMNÍ TĚSESO)
- ŘEŠENÁ STAVBA (KOMUNIKACE, MOSTY, ZDI, PROPUSTKY, ...)
- ŘEŠENÁ STAVBA (OPLOCENÍ A ZÁBRADLÍ)
- ŘEŠENÁ STAVBA (ZEMNÍ TĚLESO)
- ASFALTOVÁ VOZOVKA – CELÁ KONSTRUKCE
- ASFALTOVÁ VOZOVKA – POVRCH
- BETONOVÉ KONSTRUKCE (ŘÍMSY, OBRUBY, ŽLABOVKY)
- NEZPEVNĚNÁ KRAJNICE
- DLAŽBA Z LOMOVÉHO KAMENE
- ROVNANINA Z LOMOVÉHO KAMENE
- OHUMUSOVANÉ A OSETÉ PLOCHY
- OCHRANĚNÉ SOLITÉRNÍ STROMY S PRŮMĚREM KMENU
- KÁCENÉ SOLITÉRNÍ STROMY S PRŮMĚREM KMENU

### LEGENDA INŽENÝRSKÝCH SÍTÍ:

- SILOVÉ VEDENÍ NÍZKÉHO NAPĚTÍ, PODZEMNÍ, NEOVĚŘENÉ (ČEZ DISTRIBUCE, a.s.)
- SILOVÉ VEDENÍ VEŘEJNÉHO OSVĚTLENÍ, PODZEMNÍ, NEOVĚŘENÉ (MĚSTO KOUŘIM)
- RUŠENÉ SILOVÉ VEDENÍ VEŘEJNÉHO OSVĚTLENÍ, PODZEMNÍ, NEOVĚŘENÉ (MĚSTO KOUŘIM)
- PŘELOŽKA SILOVÉHO VEDENÍ VEŘEJNÉHO OSVĚTLENÍ, PODZEMNÍ (MĚSTO KOUŘIM)
- PROVIZORNÍ PŘELOŽKA SILOVÉHO VEDENÍ VEŘEJNÉHO OSVĚTLENÍ, PODZEMNÍ (MĚSTO KOUŘIM)
- SDĚLOVACÍ VEDENÍ METALICKÉ, PODZEMNÍ, NEOVĚŘENÉ (CETIN a.s.)
- RUŠENÉ SDĚLOVACÍ VEDENÍ, METALICKÉ, PODZEMNÍ, NEOVĚŘENÉ (CETIN a.s.)
- PROVIZORNÍ PŘELOŽKA SDĚLOVACÍHO VEDENÍ, METALICKÉ, PODZEMNÍ (CETIN a.s.)
- PŘELOŽKA SDĚLOVACÍHO VEDENÍ, METALICKÉ, PODZEMNÍ (CETIN a.s.)
- SDĚLOVACÍ VEDENÍ NEPROVOZOVANÉ, PODZEMNÍ, NEOVĚŘENÉ (CETIN a.s.)
- RUŠENÉ SDĚLOVACÍ VEDENÍ NEPROVOZOVANÉ, PODZEMNÍ, NEOVĚŘENÉ (CETIN a.s.)
- VODOVOD, PODZEMNÍ, NEOVĚŘENÉ (ENERGIE AG KOLÍN a.s.)
- DEŠŤOVÁ KANALIZACE, PODZEMNÍ, NEOVĚŘENÉ (MĚSTO KOUŘIM)
- RUŠENÁ DEŠŤOVÁ KANALIZACE, PODZEMNÍ, NEOVĚŘENÉ (MĚSTO KOUŘIM)
- PŘELOŽKA DEŠŤOVÉ KANALIZACE, PODZEMNÍ (MĚSTO KOUŘIM)

### LEGENDA KATASTRU A ZÁBORŮ:

- HRANICE KATASTRÁLNÍCH ÚZEMÍ
- HRANICE PARCELY KATASTRU NEMOVITOSTÍ
- ČÍSLO PARCELY KATASTRU NEMOVITOSTÍ
- HRANICE STAVBY

### SEZNAM STAVEBNÍCH OBJEKTŮ:





- SO 201 - MOST EV.Č. 33420-1
- SO 301 - PŘELOŽKA DEŠŤOVÉ KANALIZACE
- SO 401 - PŘELOŽKA VEŘEJNÉHO OSVĚTLENÍ

### SEZNAM SOUVISEJÍCÍCH STAVEB:

- VPI\_VELIM\_III\_3294\_MOST

OBJEDNATEL	KRAJSKÁ SPRÁVA A ÚDRŽBA SILNIC STŘEDOČESKÉHO KRAJE PŘÍSPĚVKOVÁ ORGANIZACE ZBOROVSKÁ 11, 150 21 PRAHA 5	
ZÁSTUPCE OBJEDNATELE	PETR DUSBABA	

SOUŘADNÝ SYSTÉM: S - JTSK VÝŠKOVÝ SYSTÉM: B.p.v.			
OZN. ZMĚNY	POPIS ZMĚNY	DATUM	PODPIS

ZHOTOVITEL	RBR-SERVIS, s.r.o. K JELENICI 1457/16, 635 00 BRNO TEL: 777 196 970, rbr-servis@seznam.cz, www.rbr-servis.cz		
ZAKÁZKOVÉ ČÍSLO	2023755		
ZODP. PROJEKTANT	ING. MARTIN VAŠÁK		
VYPRACOVAL	ING. TOMÁŠ PÁTEČEK		
KONTOLOVAL	ING. MARTIN VAŠÁK		

GENERÁLNÍ PROJEKTANT		RBR-SERVIS, s.r.o. K JELENICI 1457/16, 635 00 BRNO TEL: 777 196 970, rbr-servis@seznam.cz, www.rbr-servis.cz			
HLAVNÍ PROJEKTANT		ING. TOMÁŠ PÁTEČEK			
KRAJ: STŘEDOČESKÝ		ORP: KOLÍN	KATASTR: KOUŘIM		
STAVBA: III/33420 MOLITOROV, MOST EV.Č. 33420-1				FORMÁT	5xA4
ČÁST : SITUAČNÍ VÝKRESY				DATUM	LEDEN 2025
				STUPEŇ	PDPS
				ČÍSLO ZAK.	2023755
				MĚŘÍTKO	1:250
PŘÍLOHA: KOORDINAČNÍ SITUAČNÍ VÝKRES				ČÍSLO PŘÍLOHY: C.2	ČÍSLO PARÉ:
Dokumentaci lze užívat pouze ve smyslu příslušné smlouvy o dílo, výkres či jeho část máte být kopírován nebo jiným způsobem rozšiřován pouze po předchozím souhlasu RBR-SERVIS, s.r.o.					

Dokumentaci lze užívat pouze ve smyslu příslušné smlouvy o dílo, výkres si jeho část může být kopírován nebo jiným způsobem rozšiřován pouze po předchozím souhlasu RBR-SERVIS, s.r.o.